

# DJÚPIVOGUR - NEÐSTI HLUTI BORGARLANDS - BREYTING Á DEILSKIPULAGI



## SKÝRINGAR

- Mörk skipulagssvæðis
- Lóðarmörk
- Byggingarreitur
- Fornleifar - uppmældar
- Fornleifar
- Hverfisvernd
- Veggur
- Grindverk
- Steypt stétt
- bílastæði
- Gras
- Þéttur íslenskur lággróður
- Möl
- Garður
- Göngustigur

Lóðir	Byggingarreitur	Nýtingarhlutfall	
02	750 m <sup>2</sup>	150 m <sup>2</sup>	0.20
04	735 m <sup>2</sup>	150 m <sup>2</sup>	0.205
06	765 m <sup>2</sup>	150 m <sup>2</sup>	0.195
08	800 m <sup>2</sup>	150 m <sup>2</sup>	0.1875
12	854 m <sup>2</sup>	108+60=168 m <sup>2</sup>	0.185
16	880 m <sup>2</sup>	140+60=200 m <sup>2</sup>	0.205



Aðalskipulag Djúpvogshrepps 2008 - 2020

DEILISKIPLAGSBREYTING ÞESSI SEM AUGLÝST HEFUR VERIÐ SKV.

1. MGR. 43. GR. SKIPLAGSLAGA NR. 123/2010 M.S.BR.

FRÁ \_\_\_\_\_ TIL \_\_\_\_\_ VAR SAMÞYKKT Í HEIMASTJÓRN


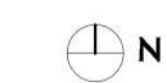
DJÚPAVOGS PANN \_\_\_\_\_ 2021.

SAMÞYKKT DEILISKIPLAGSBREYTINGARINNAR VAR AUGLÝST


Í B-DEILD STJÓRNARTÍÐINDA PANN \_\_\_\_\_ 2021.

Svæði 2 milli Borgargerðiskamb og Borgarholts m.s.br. Upphaflega samþykkt 18. maí 1992.

Tillaga að breytingu á deiliskipulagi.



Sníð AA



Útlit

**Tgj**  
hönnun · ráðgjöf · rannsóknir

Tjarnargötu 4, 101 Reykjavík - Sími: 562 7750  
www.tgj.is | www.telja.is | tgj@tgj.is

DEILISKIPLAG  
Skráning fornleifa: Fornleifastofnun Íslands / Minjavörður Austurlands  
Hnitasetning lóða: Bæjargrunnur Djúpvogs

teiknað: HK  
dagsetning: 17.02.2020  
mælikvarði: 1/500  
upplært: 03.03.2020  
staða: lokið  
05.09.2020  
20.07.2021  
08.12.2021