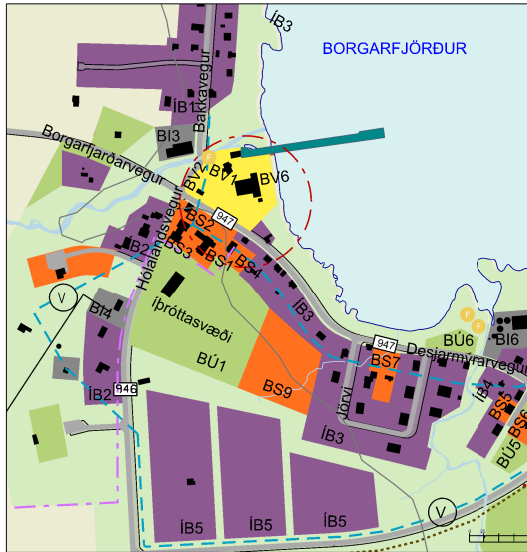
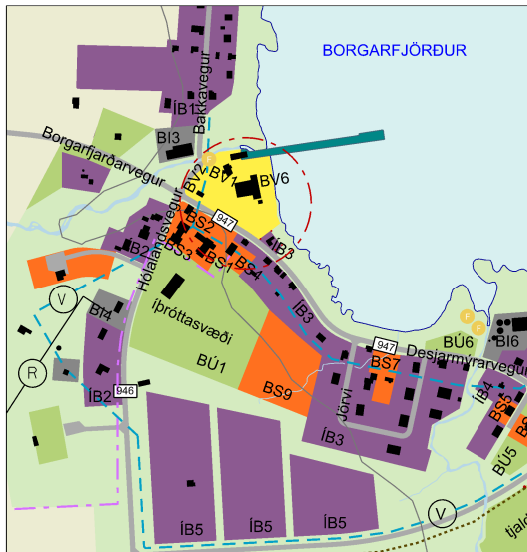


# ADALSKIPULAG BORGARFJARÐARHREPPS 2004 - 2016

## GAMLA FRYSTIHÚSIÐ - ADALSKIPULAGSBREYTING



Gildandi Aðalskipulag, þéttbýlisuppráttur staðfest 16.09.2005. Mkv. 1:10.000.



Breyting á aðalskipulagi, þéttbýlisuppráttur. Mkv. 1:10.000.

### ÚRDRÁTTUR ÚR GREINARGERÐ

Gerð er breyting á Aðalskipulagi Borgarfjarðarhrepps 2004 - 2016. Breytingin felur í sér stækkun á reit BV6 verslun og þjónusta sem leiðir af sér minnkun á opnu svæði. Afmörkun íbúðarreits (IB3) er á sama tíma leiðrétt.

Breyting á reit BV6 kemur til vegna aukinnar gistingar og þjónustu innan svæðisins en gert er ráð fyrir byggingu á tveimur hæðum sem er viðbót við Hótel Blábjörg sem er nú þegar innan reitsins. Reiturinn stækkar úr 6283 m<sup>2</sup> í 6.984 m<sup>2</sup>. Áætlað er að viðbygging verði allt að 600 m<sup>2</sup> og en heildarbyggingarmagn á reitnum yrði þá allt að 1.685m<sup>2</sup>.

Minjavörður vettvangskannaði svæðið 15.október 2020 ásamt því að kynna sér fyrirliðgjandi heimildir. Niðurstöður voru þær að ekki væri minjar á fyrirhuguðu byggingarsvæði. Huga skal nánar að sjónlínum frá núverandi byggð í deiliskipulagsgerð.

Umhverfisáhrif breytingarinnar eru talin óveruleg þar sem um er að ræða litla stækkun á verslunar- og þjónustusvæði innan þéttbýlis á þegar röskuðu landi. Huga þarf að sjónvörum vegna ágangs sjávar og skal vinna nánar því við deiliskipulagsgerð. Sjónvörn er við Gamla frystihúsið sem var byggð á árunum 2007 og 2011. Verið er að skoða í samráði við Vegagerðina til hvaða aðgerða þarf að gripa til þess að verjast ágangi sjávar en árið 2017 og 2019 varð tjón en áætlað er að slíkar aðstæður geti skapast á 5- 10 ára fresti.

Greinargerð þessari fylgir uppráttur dagsettur 24.8.2021

## SKÝRINGAR

--- Mörk breytinga

Byggð

Landbúnaðursvæði

Opið óbyggt svæði

Íbúðarsvæði

Verslunar- og þjónustusvæði

Stofnansvæði

Iðnaðarsvæði

Opin svæði til sérstakra nota

Veitur

RAFVEITA

Raffína

VATNSVEITA Á BAKKAGERÐI

FRÁVEITA Á BAKKAGERÐI

FJARSKIPTI

Ljósleiðari

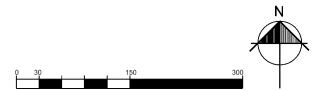
Fjarskiptamastur

Samgöngur

Tengivegir

Landsvegur

Megin reiðleiðir



Aðalskipulagsbreyting þessi sem auglýst hefur verið skv. 31. gr. skipulagslaga nr. 123/2010 var samþykkt í sveitarstjórn þann \_\_\_\_\_ 2021.

Aðalskipulagsbreytingin var staðfest af Skipulagsstofnun þann \_\_\_\_\_ 2021.

Auglýsing um gildistöku aðalskipulagsbreytingar var birt í B-deild Stjórnartíðinda þann \_\_\_\_\_ 2021.

BR. DAGS. BREYTING



MÚLAÞING

Lyngskli 12 700 Eglisstaðir - Sími: 4700 700



LANDMÓTUN • HAMRABORG 12 - 200 KÓPAVOGUR - S: 575 5300 - KT: 561204-2760 - NETF: landmotun@landmotun.is

## ADALSKIPULAGSBREYTING

STÆKKUN VERSLUNAR OG ÞJÓNUSTUSVÆÐI

SKIPULAG: MÓ, EP	SAMÞYKKT
TEIKNAD: EP, MÓ	KT.
KVARDI 1: 10.000 - A4	KÓPAVOGUR
VERKNR.	TEIKN. NR.
7509-SA1903	BR.
	DAGS: 24.08.2021
	01