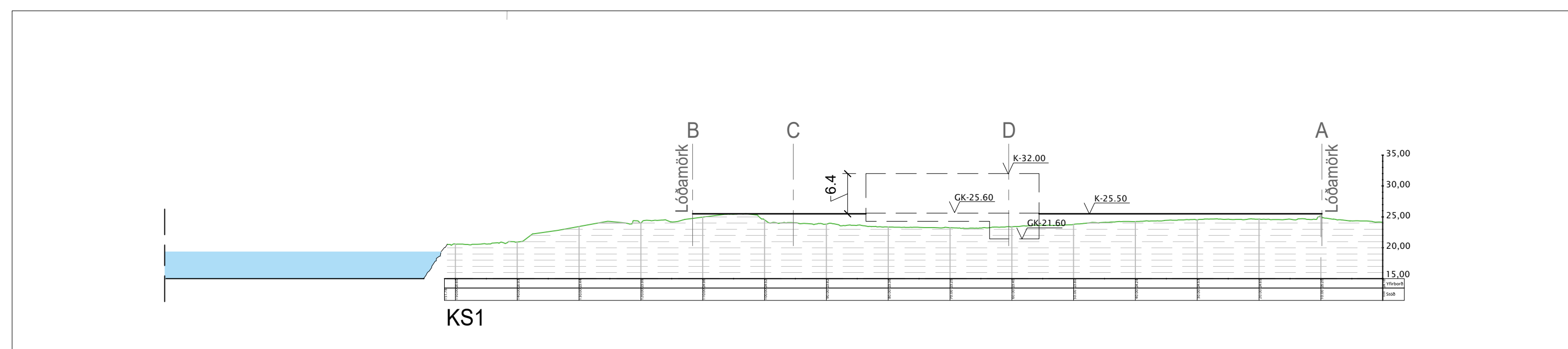


HREINSIVIRKI VIÐ MELSHORN - Egilsstaðir

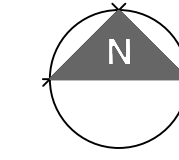


DEILISKIPULAGSUPPDRÁTTUR - 1:1000 @ A1



KENNISNIÐ - 1:500 @ A1

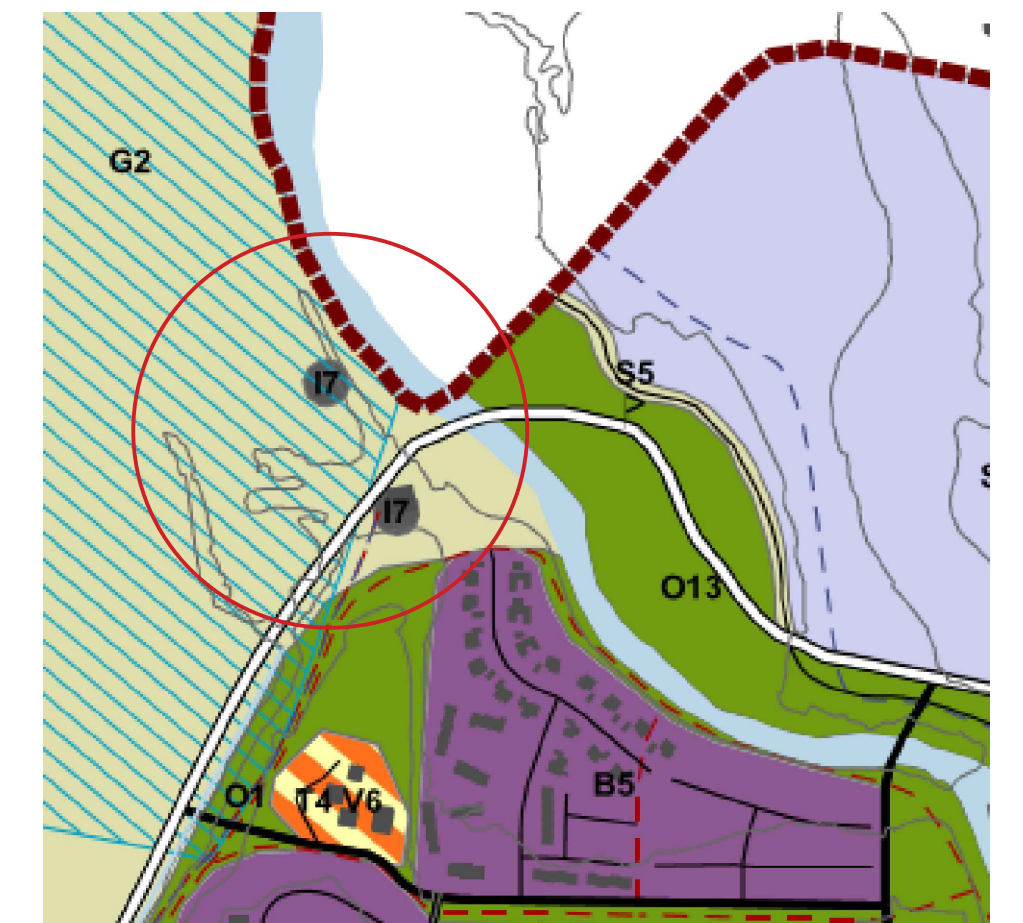
Norður	Austur
A 538264,85	714759,34
B 538361,74	714805,64
C 538296,57	714841,44
D 538251,50	714835,58



SKÝRINGAR

- Lóð hreinsivirkis
- Mörk skipulagssvæðis
- Lóðamörk
- Byggingareitur
- Stofnagnir að hreinsivirki
- Fyrirhugaðar byggingar á lóð
- Geymslusvæði á lóð
- Athafnasvæði á lóð
- Hæðarlega lóðar, m/ys.
- Ræktað land
- Eyvindará
- Skipulagssvæði þéttbýlis
- Núverandi slóðar og stígar
- Áætluð veglína - "Melshornsleið"
- Veghelgunarsvæði 30m
- Rannsóknarsvæði 100m
- Gamalt malarnám

Lagnir að og frá hreinsivirki.
 - F1 - 250mm þrýsilögn
 - F2 - 500 mm rennislögn
 - F3 - 250mm þrýsilögn
 - F4 - 400mm þrýsilögn



Úr Aðalskipulagi Fjótisdalshéraðs 2008 - 2028, hluti sveitarfélagsuppráttar

Deiliskipulag þetta sem fengið hefur meðferð samræmi við ákvæði 41. gr. skipulagslaga nr. 123/2010
 Var samþykkt í heimastjórn Fjótisdalshéraðs þann _____

Tillagan var auglýst frá _____
 með athugasemdafresti til _____

Auglýsing um gildistöku deiliskipulagsins var birt í B-deild Stjórnartíðinda þann _____



Melshorn 700 - F250846 - Múlaþingi

TEKNIÐMÉR	BLAÐSTJÓRN	HANNAÐ
2114	A1	EÓI
		TEIKNAD: EÓI
		YFIRFARIEI: AMP
DAGS	MEILIÐVARDI	ÚTGÁFA
05.04.2022	1:1000 / 1:500 @ A1	0
Anna María Þorhallsdóttir Einar Ólafsson	Arkitekt FÁI Byggingafræðingur BFI	Kl. 290779-5889 Kl. 100865-5719
SAMÞYKKT:		



útg. dags. skýring teiknað

DEILISKIPULAGSTILLAGA

(99) - 1-01 -
 teikning breyting

DEILISKIPULAGSUPPDRÁTTUR