

F-550 Umsókn um skráningu nýrra landeigna í fasteignaskrá
 Skv. 14. gr. laga nr. 6/2001 um skráningu og mat fasteigna.

 Dagsetning 29-11-2019
1. Eign
 Heiti upprunalandeignar Bragðavellir 2

 Landeignanúmer
 upprunalandeignar 159329
Sex tölustafir og sleppa L fyrir framan

 Sveitarfélag Djúpavogshreppur

 Heiti nýrra landeigna Mosi

 Fjöldi nýrra landeigna 1

 Mannvirki sem fylgja (mhl.nr.) 12 0101
2. Greiðandi
 Fullt nafn Baggi ehf

 Kennitala 6308012490
3. Tengiliður
 Nafn Ingi Ragnarsson

 Kennitala 1105784079

 Sími 8661735

 Netfang ingi@bragdavellir.is
4. Undirskriftir eigenda
090251-3099 Þórunn Þórunn Jónsdóttir

Kennitala Undirskrift

210655-4179 Steinunn Jónsdóttir

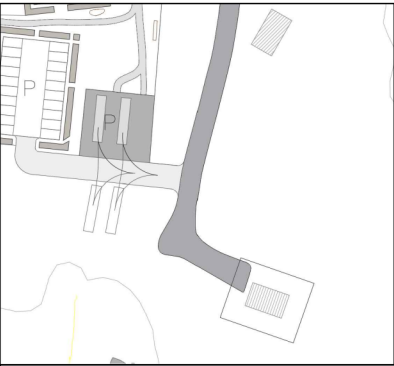
Kennitala Undirskrift

Kennitala Undirskrift

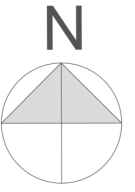
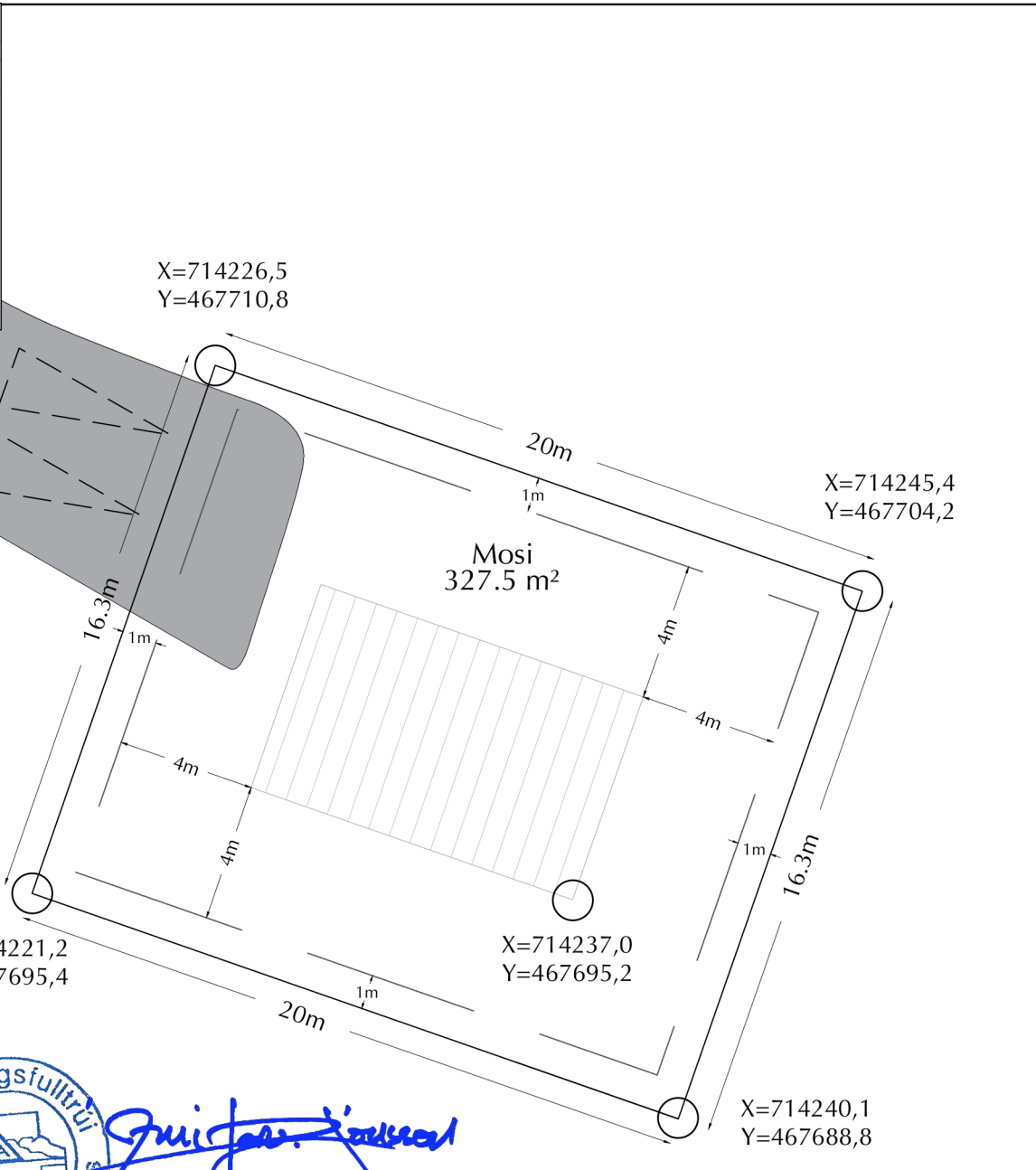
5. Skil á eyðublaði

Vinsamlegast notið bakhlöð þessa eyðublaðs til undirskrifta eigenda ef þörf er á fleiri línum. Hnitsettur uppráttur af afmörkun landeignar skal fylgja þessu eyðublaði og því skilað til viðkomandi sveitarfélags. Innheimt er gjald fyrir stofnun fasteignar skv. gjaldskrá þí.

DJÚPAVOGSHREPPUR - BRAGÐAVELLIR - MOSI (LÓÐ 4C)



Afstöðumynd
skv. gildandi DSK
mkv. 1:500



Guðlaugur Þorgeirsson

Upplýsingar á lóðarblaði þessu
eiga aðeins við um tilgreinda lóð

SKÝRINGAR

- Lóðarmörk
- Byggingarreitur
- Bílastæði

SKILMÁLAR

Lóðin er tekin úr lóð 4 skv. gildandi deiliskipulagi á og nærri bæjarsvæði Bragðavalla, dags. 15. nóvember 2017 m.s.br. Lóðin stendur við enda slóða sem liggur til suðurs frá heimreið að bænum, á þeim stað þar sem byggingarreitur 4C markaður í deiliskipulagi. Þar sem ósamræmi er á milli deiliskipulags og lóðarblaðs þessa gildir sú afmörkun sem kemur fram á lóðarblaði þessu.

Lóðarmörk eru í samræmi við þá afmörkun og hnitasetningu sem sýnd er á upprætti. Á lóðinni stendur eitt gistihús og með vísun í gildandi deiliskipulag er ekki sé gert ráð fyrir frekari byggingum innan hennar. Allar viðbætur við núverandi gistihús skulu alfarið standa innan afmarkaðs byggingarreits og er staðsetning þeirra frjáls innan byggingarreitsins. Tvö bílastæði tilheyra lóðinni og eru þau staðsett utan lóðarmarka á þeim stað sem fram kemur á upprætti.

Engar fornleifar eru skráðar innan lóðarinnar. Ef fornleifar sem áður voru ókunnar finnast við framkvæmd innan lóðar skal stöðva hana án tafar og tilkynna Minjastofnun Íslands, sbr. lög um menningarminjar nr. 80/2012. Helgunarsvæði fornleifa er 15 m.

TGJ

hönnun · ráðgjöf · rannsóknir

Tjarnargötu 4, 101 Reykjavík - Sími: 562 7750
www.tgj.is | www.telja.is | tgj@tgj.is

LÓÐARBLAÐ

Hnitasetning lóðar: ÍSNET93
teiknað: VJ ljósmyndagrunnur: Loftmyndir ehf.
mælikvarði: 1:200 dagsetning: 01.04.2020
staða: lokið