

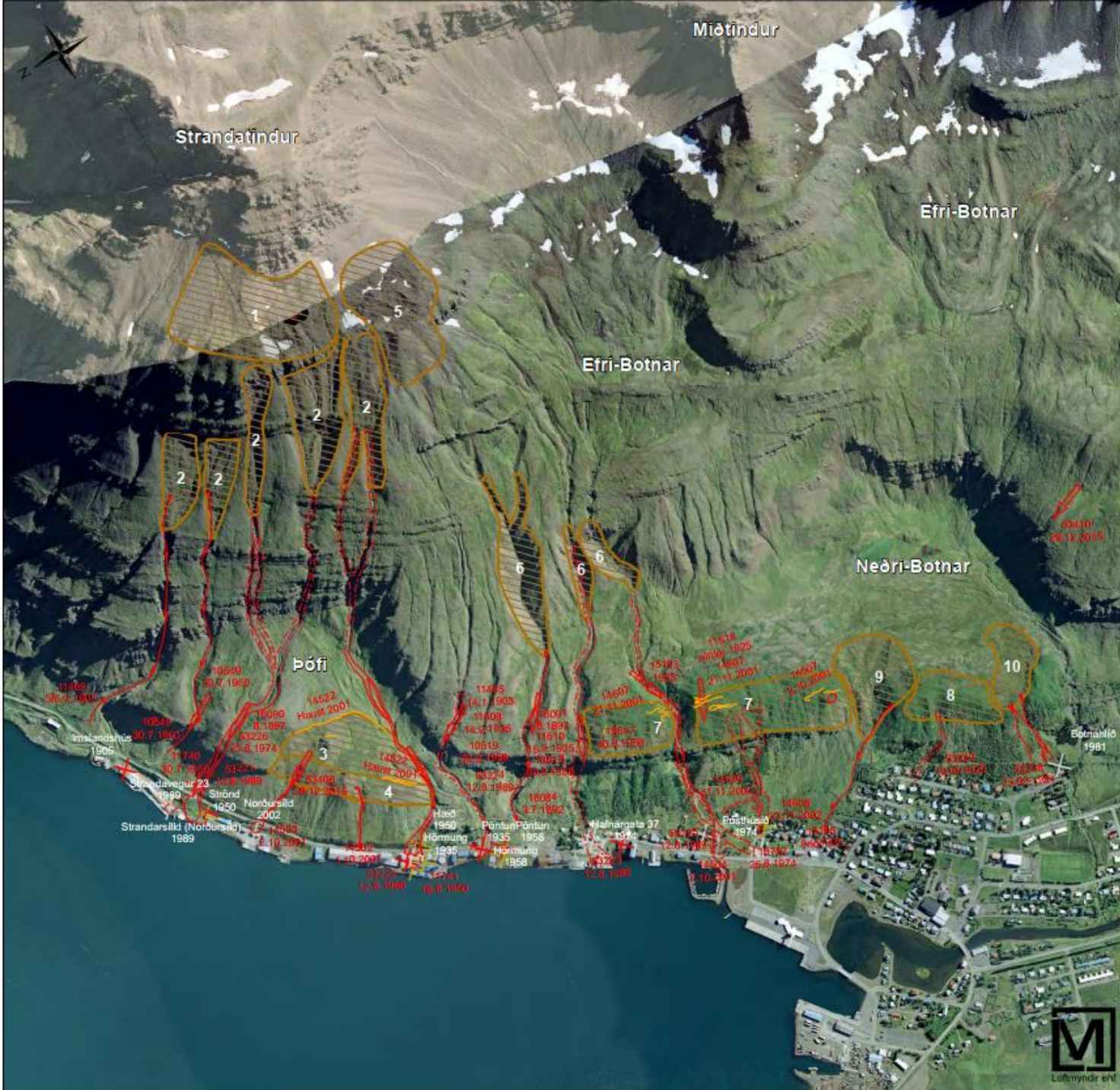
25.01.2021

# Botnar


---

*Frumathugun og staða bráðavarna*







Jón Haukur Steingrímsson





**Map 2:**  
**Landslide inventory**  
**Historical landslides southeast of Fjarðará River**

 Potential source areas for landslides




**Outlines**

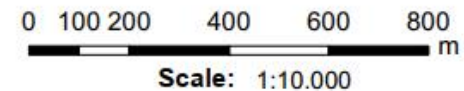
-  Landslide outline, GPS measured
-  Landslide outline, certain
-  Landslide outline, inaccurate
-  Landslide outline, poorly known
-  Landslide outline, in sea
-  Cracks in soil, GPS measured

**Crude location**

-  Landslide path
-  Landslide location and direction

**Damages**

-  Damages to the area around the house
-  House damaged
-  House destroyed



## Botnar - Bráðavarnir

---

- Botnahlíð:
  - Skurður og varnargarðar ofan byggðar um 400 m, virk hæð um 2 – 2,5 m, léttir líka á grunnvatnsrennsli
- Nautaklauf – Svabbatún:
  - Hreinsa farveg og hækka upp kant frá Baugsvegi og upp fyrir Botnahlíð + tengja veituskurð að Fossvegi, ný veitupverun á Hafnargötu
- Austuvegur - Fossgata:
  - Veituskurður frá Nautaklauf dýpkaður og farvegur og varnargarður frá „Nýju fossum“ rýmkaður og virk hæð aukin
- Búðará:
  - Varnargarðar og veituskurður til suðurs að Fossgötu, farvegur opnaður og hlaðinn upp kantur til norðurs um 5 m en lækkar ofar. Hreinsa og víkka setþró
- Slippurinn:
  - Varnargarðar og veituskurðir + setþró. Ný veitupverun á Hafnargötu



